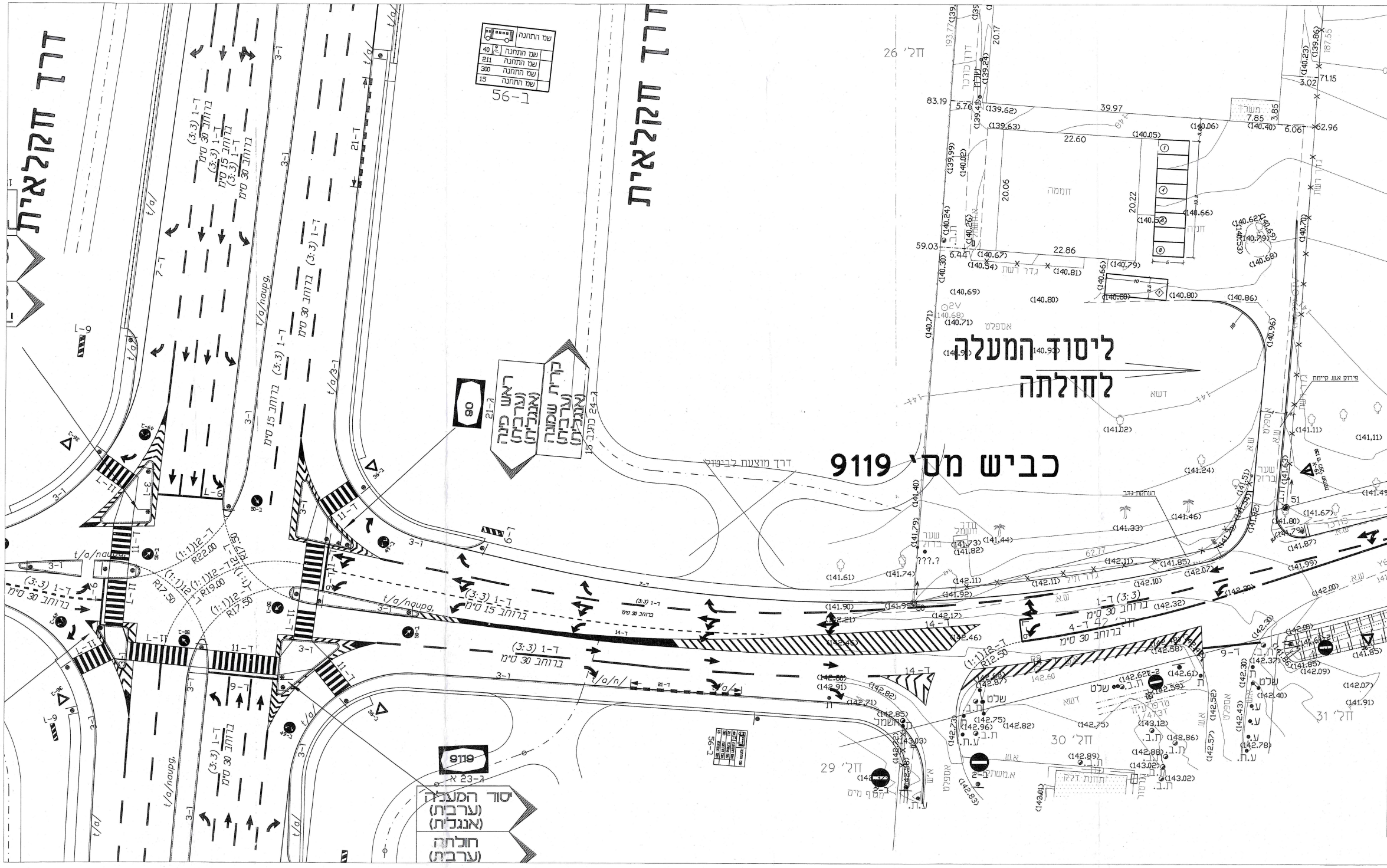
דרך חקלאית
דרך חקלאית
כביש מס' 9119
ליסוד המעלה
לחולתה
שם התחנה
40 שם התחנה
211 שם התחנה
300 שם התחנה
15 שם התחנה
ב-56
90
ראש פינה
(ערבית)
(אנגלית)
קרית שמונה
(ערבית)
(אנגלית)
9119
יסוד המעלה
(ערבית)
(אנגלית)
חולתה
(ערבית)
ד-1 (3:3) ברוחב 30 ס"מ
ד-1 (3:3) ברוחב 15 ס"מ
ד-12 (1:1) R22.00
ד-12 (1:1) R19.00
ד-12 (1:1) R17.50
ד-12 (1:1) R12.50
t/a/naupg
חל' 26
חל' 29
חל' 30
חל' 31
חממה
חניה
משרד
אספלט
דשא
גדר רשת
שער ברזל
דרך מוצעת לביטול
תחנת דלק
שלט
ת.ב.
ע.ת.

ן חניה

לפי תקן		בפועל	
	תפעולי	פרטי	תפעולי
		7	
		1	
		8	1

ה אחד לרכב תפעולי

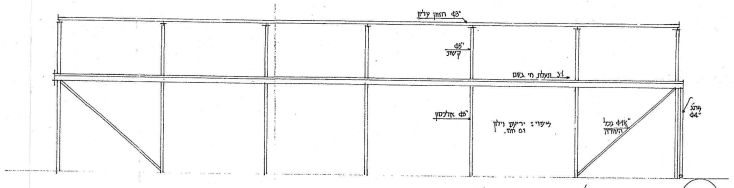

ליפוי: יריעת ניילון 0.1 מ"מ

ב חזית מזרחית / מערבית 1:100

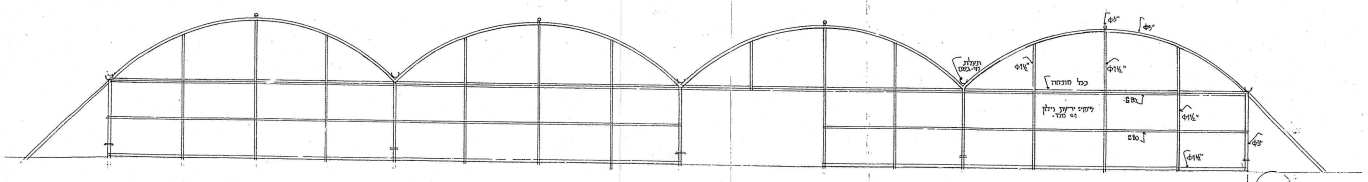

כבל מוכחה
ליפוי יריעת ניילון

ב חזית צפונית / דרומית 1:100

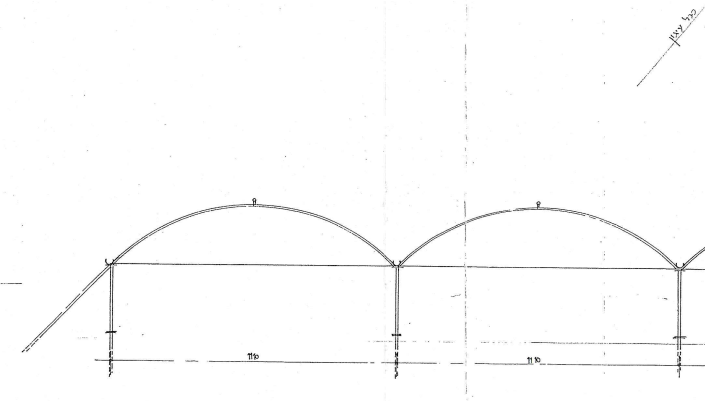

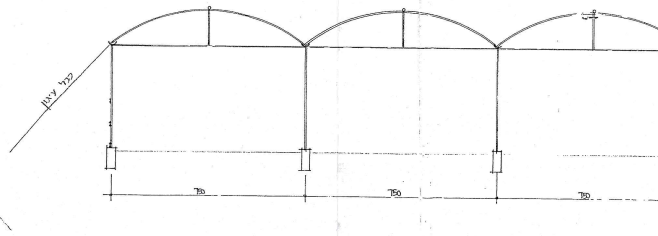

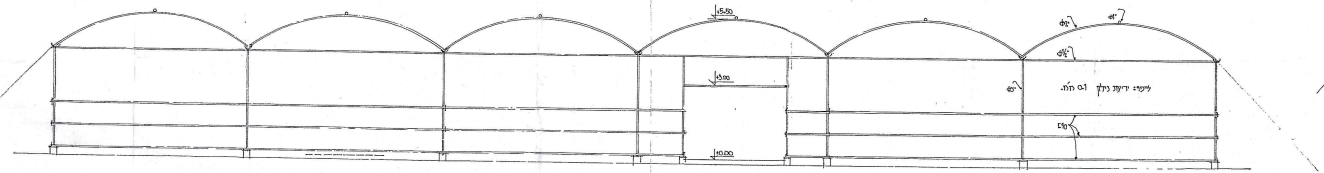

ליפוי: יריעת ניילון 0.1 מ"מ

ג חזית צפונית 1:100
חזית דרומית 1:100

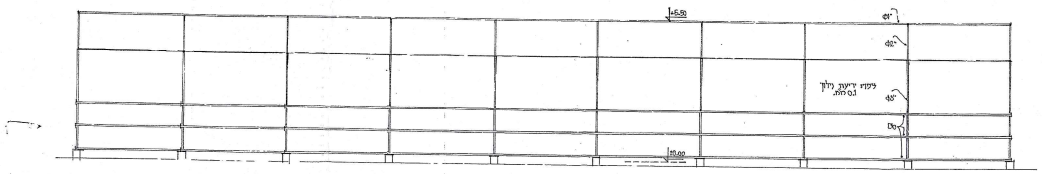

ליפוי יריעת ניילון 0.1 מ"מ

ג חזית מערבית 1:100
חזית מזרחית 1:100

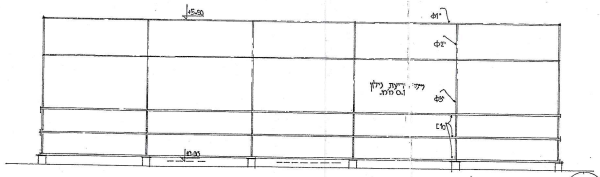

ליפוי: יריעת ניילון 0.1 מ"מ

א חזית מזרחית / מערבית 1:100



הועדה המקומית לתכנון ובניה
10. 12. 2007
נתקבל

טבלת מא

יעוד ושטח	תקן חניה		דרוש
	פרטי	תפעולי	פרטי
משתלה 151 מ"ר	1:30		5
משרד 30 מ"ר	1:40		1
סה"כ			6

– עבור חממה חקלאית מקום חני

משרד התעבורה

שמות קבצי המחשב

DWG NAMES
d:\yaeleng\490\tth\490-11.dwg
XRE'F NAMES
d:\yaeleng\490\in\yesh-25.dwg
d:\yaeleng\490\in\2707-geom-ma-nozl6-blikkar.dwg
d:\yaeleng\490\in\maats-tnua-alt2.dwg

שינויים ותוספות

מס'	מהות השינוי	סמטוס	חתימה	תאריך
1				
2				
3				
4				
5				
6				
7				
8				
9				
10				
11				
12				

לעיון
תאריך : ________
חתימה : ________

0
תאריך: 8.03.07

המבצע אחראי לבדיקת המידות ולהתאמתן במקום.
על המבצע לבקר את כל המידות.
על כל טעות או אי התאמה עליו להודיע למתכנן.

מהדורה

לעיון ● **למכרז** ○ **לביצוע** ○

יעל **הנדסה - תכנון כבישים ותנועה**

ת.ד. 266 , תמרת טל 04-6041720 פקס 04-6041721
yaeleng@netvision.net.il

נום התכנית :

משתלת זמירי
תוכנית הסדרי תנועה

תכנית מס' : 490-13

הוכן עבור : זמירי

המקום : יסוד המעלה

קנ"מ : 1:250
תאריך : 8.03.07

תכנן : יעל
שרטט : נביהא
בקר : יעל

23.10.07

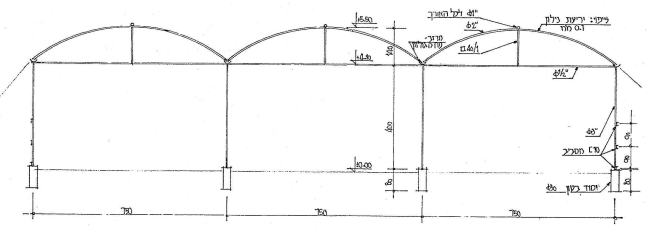
ליקוי: יריעת ניילון
ϕ1" לכל האורך
ϕ2"
מרזב-
□4/1
ϕ4½"
ϕ3"
מוט מצליב
יסוד בטון ϕ30
400
140
750

חתך א-א 1:100

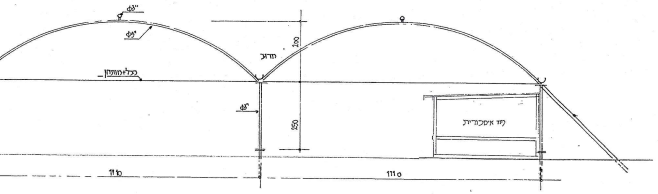
מרזב
פח איסכורית
1110

חתך ב-ב 1:100

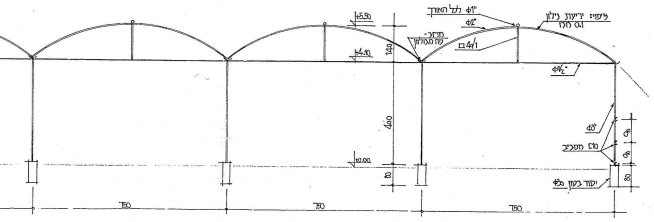
ליקוי: יריעת ניילון 0.1 מ"מ
ϕ1" לכל האורך
ϕ2"
מרזב-
□4/1
ϕ4½"
ϕ3"
מוט מצליב
יסוד בטון ϕ30
400
140
750

חתך ג-ג 1:100

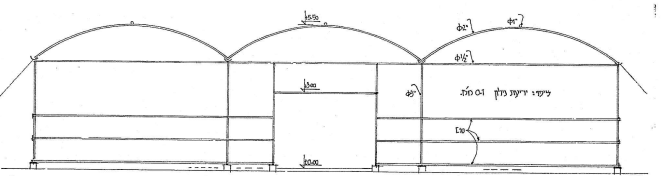
ליקוי: יריעת ניילון 0.1 מ"מ

א חזית צפונית/דרומית 1:100

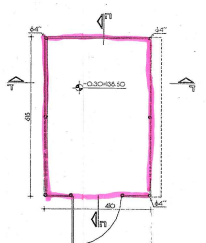
-0.30=138.50
410
ϕ4"

תכנית 1:100

מחסן בחממה קיימת ב'

חישוב שטחים:

מחסן

410 x 615 = 25.21 מ"ר

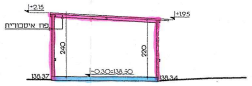
+2.15
+1.95
פח איסכורית
240
220
-0.30=138.50
138.37
138.34

חתך ד—ד 1:100


+2.15
פח איסכורית
פח איסכורית
דופן החממה
240
-0.30=138.50
138.35

חתך ה—ה 1:100

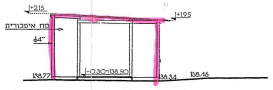
+2.15
+1.95
פח איסכורית
ϕ4"
-0.30=138.50
138.77
138.34
138.46

חזית מערבית 1:100

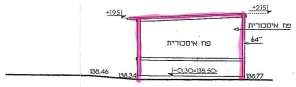
+1.95
+2.15
פח איסכורית
פח איסכורית
ϕ4"
138.46
138.34
-0.30=138.50
138.77

חזית מזרחית 1:100


+2.15
פח איסכורית
פח איסכורית
דופן החממה
-0.30=138.50
138.34

חזית דרומית 1:100

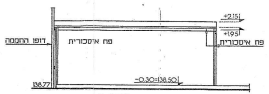
+2.15
+1.95
דופן החממה
פח איסכורית
פח איסכורית
-0.30=138.50
138.77

חזית צפונית 1:100

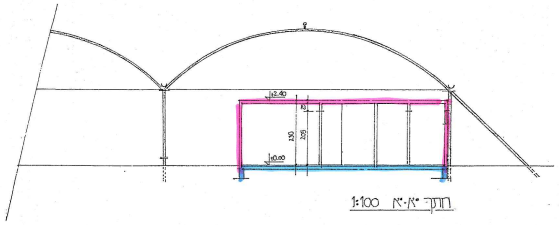
+2.40
±0.00
250
205

חתך א'-א' 1:100

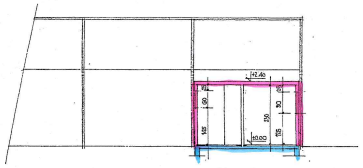

חתך ג'-ג' 1:100

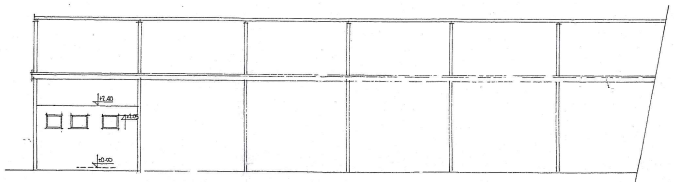

חזית מזרחית 1:100

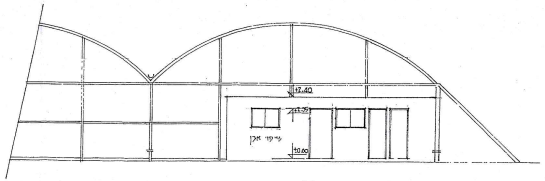

חזית דרומית 1:100

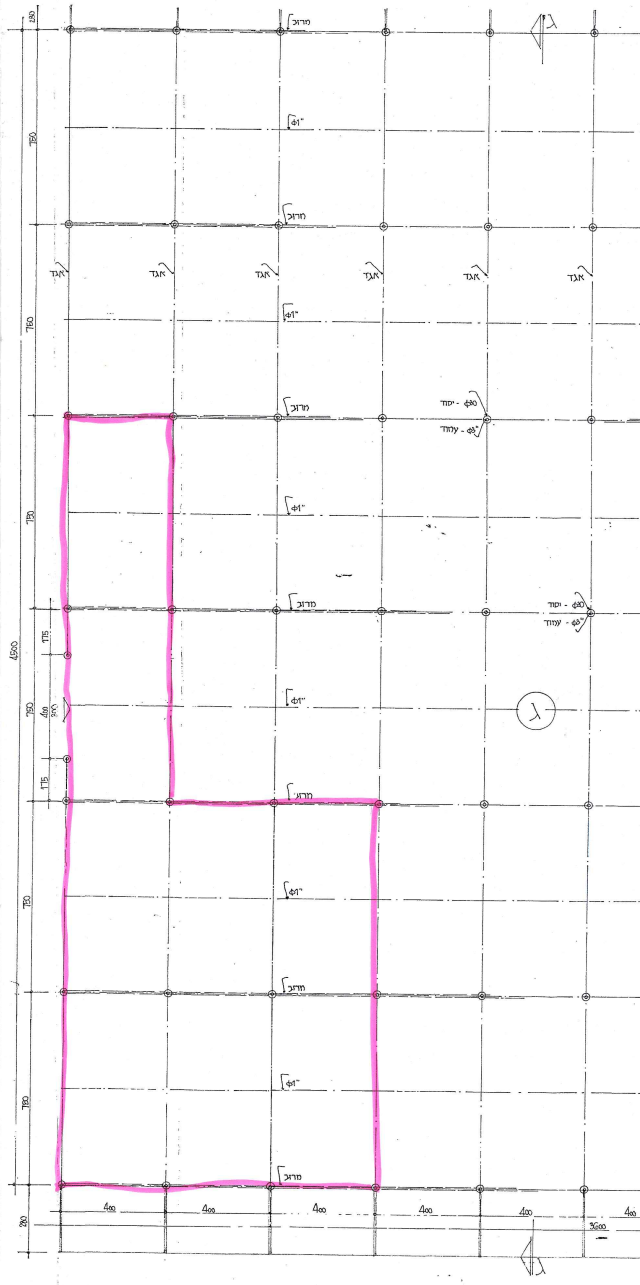
מרזב
ϕ1"
אגד
יסוד - ϕ80
עמוד - ϕ6"
ג
750
4500
400

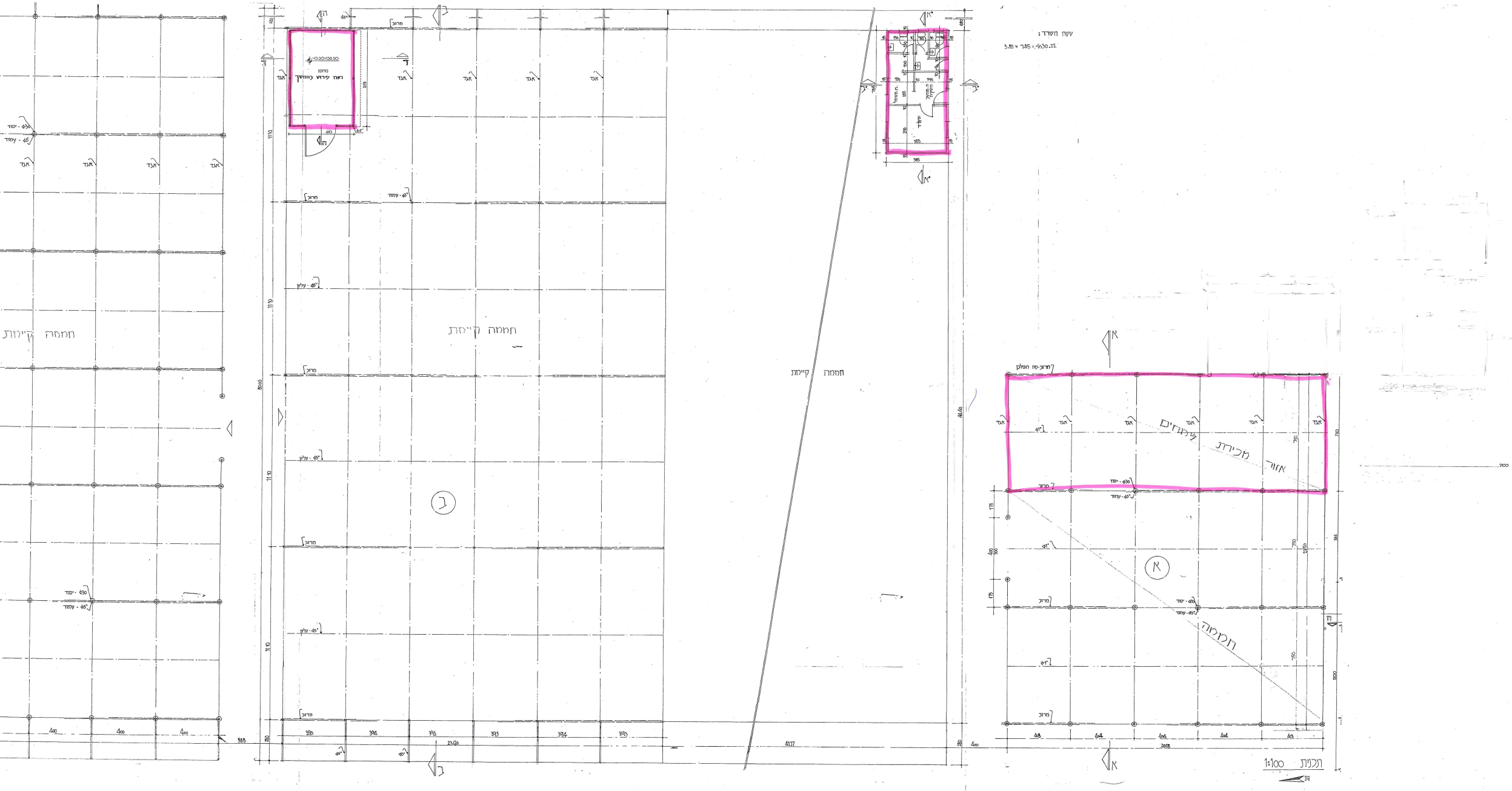
חממה קיימת
חממה קיימת
חממה קיימת
מחסן
ראה פירוט בהמשך
-0.30=138.50
משרד
ח. תשמל
ח. מחוממ׳ הנשקה
אזור מכירת צמחים
חממה
א
ב
אגד
מרזב
מרזב-פח מגולק
יסוד - Φ30
עמוד - Φ5"
עמוד - Φ6"
Φ6"
Φ4"
410
6.4"
618
1110
385
785
400
393
394
4137
2016
403
404
750
175
1350
1200
5000

שטח משרד:
3.85 × 7.85 = 30.22 מ"ר

תכנית 1:100

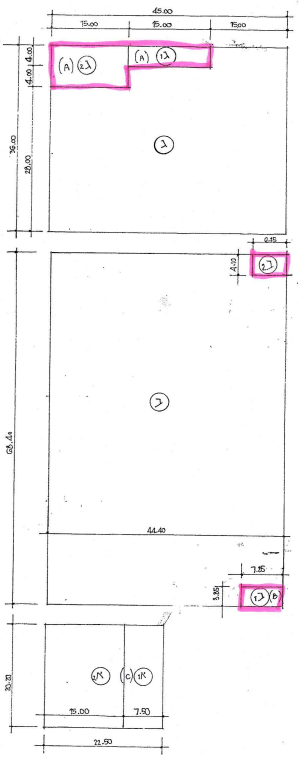
45.00
15.00
15.00
15.00
4.00
36.00
28.00
(A) 1ג
(A) 2ג
ג
ב
68.40
44.40
6.45
4.10
7.85
3.85
1ב
(B) 2ב
30.20
15.00
7.50
21.50
2א
(C) 1א

חשוב שטחים:

חממה ג

ברוטו: 45.00 × 36.00 = 1620.00 מ"ר

הורדות - שטח מוצע:
(A) 1ג 15.00 × 4.00 = 60.00
2ג 15.00 × 8.00 = 120.00

סה"כ שטח מוצע: 180.00 מ"ר

סה"כ שטח קיים: 1440.00 מ"ר

חממה ב

ברוטו: 44.40 × 68.40 = 3036.96

הורדות:
משרד - מוצע: (B) 1ב 7.85 × 3.85 = 30.22
מחסן - מוצע: 2ב 4.10 × 6.15 = 25.21
55.43 מ"ר

סה"כ שטח החממה: 2981.53 מ"ר - שטח קיים

חממה ומכירת צמחים א

מכירת צמחים - מוצע: 1א 7.50 × 20.20 = 151.50
חממה - קיים: 2א 15.00 × 20.20 = 303.00

E:\job\438\yesh-25.dwg Sun May 02 10:59:57 2004

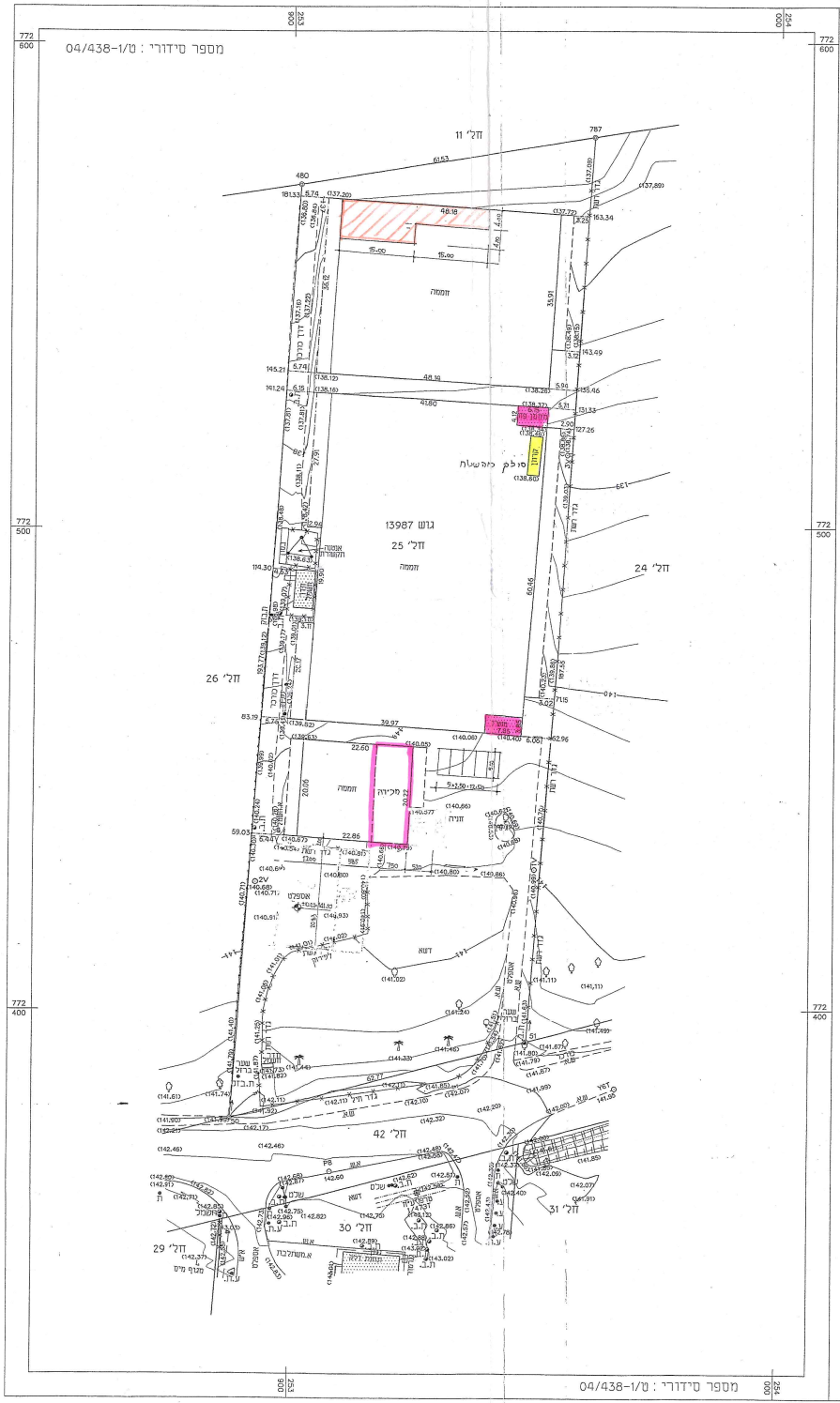
מספר סידורי : ט/1-04/438
חל' 11
גוש 13987
חל' 25
חממה
חממה
חממה
מכירה
חל' 24
חל' 26
חל' 42
חל' 30
חל' 31
חל' 29
772 600
772 500
772 400
253 000
254 000
מספר סידורי : ט/1-04/438

מחוז : הצפון
נפה : צפת
מקום : יסוד המעלה

גוש : 13987
חלקה : 25
שטח : 11361 מ"ר
הוכן עבור : ירמיהו זמירי

קנה מידה 1 : 500

מצב קיים נכון לתאריך 22.04.04

תרשים המקום 1 : 2500

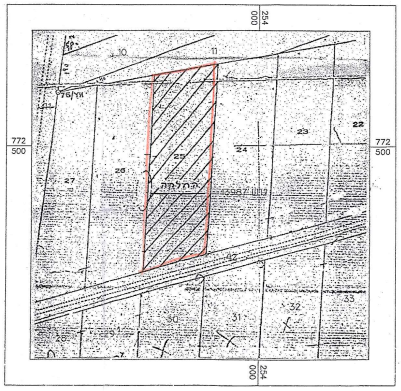
254 000
772 500
11
10
23
22
24
25
26
27
13987

תרשים המקום 1 : 5000

254 000
772 500
13987 גוש
21
22
23
26
27
29
30
31
35
36
37

" לא לצורכי רישום "

מודד	VLADIMIR
שרטט	LILIA
שם קובץ	YESH-25
תאריך	29/04/04

ר. בלן
מודד מוסמך - רשיון מס' 481
" טכנומד "
מדידות תכנון ושרותים הנדסיים בע"מ
שדרות מוריה 52 - חיפה
טל' 04 - 8372290 , פקס 04 - 8107004

ר. בלן
מס' 481

חיפה - 22.04.2004

הועדה המקומית לתכנון ובניה "אצבע הגליל"
15-06-2008
נתקבל

הועדה המקומית לתכנון ובניה "אצבע הגליל"
10-04-2008
נתקבל

הועדה המקומית לתכנון ובניה "אצבע הגליל"
27. 02. 2008
נתקבל

עותק לאישור

הועדה המקומית לתכנון ובניה
02. 04. 2008
נתקבל

חוק התכנון והבניה, התשכ"ה–1965
בקשה להיתר בניה או לשימוש במקרקעין

טופס 1
תקנה 2(א)

חוק התכנון והבניה, התשכ"ה–1965
תקנות התכנון והבניה (בקשה להיתר תנאיו ואגרות), התש"ל–1970

ועדה מקומית לתכנון ובניה רשות רישוי אצבע הגליל	מס' בקשה: 980130 מס' תיק:

תאור הנכס

כתובת: שם הישוב	שם הרחוב	מס' בית	גוש	חלקה	מגרש	התכנית/יות החלה/ות במקום
יסוד המעלה			13987	25		6540/ג

	משפחה	פרטי	מס' זהות או רישום של תאגיד	רחוב	מס' בית	ישוב+מיקוד	טלפון	פקסימיליה
המבקש	זמירי	ימיהו	058131245			יסוד המעלה	ט.	פ.
בעל הזכות בנכס: בעלות ☐ חכירה ☒ אחר ☐	מ.מ.י.					נצרת עילית	ט.	פ.
עורך הבקשה הראשי	קין	רחל	5890664	עשן הזמים 24, ק. שמונה			ט. 6941060	פ. 6949756
מתכנן שלד הבנין	קין	חנוך	3015889	—			ט. הנ"ל	פ.

מיפרט

תאור הבקשה: לגיטימציה לתוספת לממתן בשטח 180.00 מ"ר, למחסן בשטח 25.24 מ"ר • בקשה לשימוש חורג לחדרי בשטח 30.22 מ"ר, ולשימוש בחלק מהממתן ק"קטן המכירה למחדים 151.50 מ"ר. בקשה להקלה בגובה מחסן

שימוש עיקרי: ☐ מגורים ☒ מסחרי ☐ בידור ☐ תעשיה ☐ מלאכה ☒ חקלאי ☐ משרדים ☐ מלונאות ☐ נופש וספורט ☐ בנייני ציבור ☐ שימוש אחר

סוג העבודה או השימוש המוצעים: ☒ בנין חדש ☒ תוספת לבנין ☐ שינוי בבנין ☐ תיקונים ☐ הריסה לגיטימציה, במתורה ☐ שינוי בשימוש ממטרה .... למטרה: ....

האם הבניה היא עבור: ☐ משרד ממשלתי ☐ רשות מקומית ☐ מוסד ציבורי ☐ גורם פרטי ☐ בנה ביתך ☐ אחרת

שטח: המגרש/חלקה: 11361.00 מ"ר, שטח הבניה הכולל המבוקש: מ"ר 5111.46 % בניה 44.99

חומרי הבניה

סוג הבניה: ☐ רגילה ☐ מתועשת ☒ להרכבה ☐ בית מוכן ☐ אחר........

קירות חיצוניים: ☐ בטון מזויין ☐ בלוקים ☐ אבן טבעית ☐ לבנים שרופות ☒ חומר אחר גלע+אסקט פח איסקורית סנדוויץ

חומר גימור: ☒ אבן מלאכותית ☐ אבן טבעית ☐ טיח ☐ זכוכית ☐ חומר אחר קוטי (הדסטיריעה פלסטיק) יריעה-פלסטיק מבודדים

תקרות: ☐ בטון מזויין ☐ עץ ☐ חומר אחר גבס+קיר

גגות: ☐ בטון מזויין ☐ רעפים ☐ אסבסט ☐ טיח ☐ חומר אחר יריעת פלסטיק

☐ אבן טבעית ☐ אבן מלאכותית ☐ בטון ☐ בלוקים ☒ ברזל ☐ עץ ☒ רשת ☐ חומר אחר

גדרות: קיימת 250.0 מ"א מוצעת .... מ"א סה"כ 250.0 מ"א

חוק התכנון והבניה, תשכ"ה 1965
הועדה המקומית/רשות רישוי מקומית לתכנון ולבניה
"אצבע הגליל"
היתר בניה מס' 980130
הועדה / הרשות הרלוונטית לאשר הבקשה
בישיבתה מס' 2008004 מיום 30/4/08
6/7/08
יו"ר הועדה
אבנר סבג
יו"ר ועדה מקומית אצבע הגליל

פרטי הבנין – לשימוש הלשכה המרכזית לסטטיסטיקה

היעוד	פירוט היעוד (כגון דירות למגורים, בית מלון וכו')	השטח בהתאם להיתר	דירות בנות	מספר דירות	מספר מגורים
למגורים			1 חדר		
להארחה			2 חדרים		
לעסקים ולמשרדים			3 חדרים		
לבניני ציבור			4 חדרים		
לתעשיה ולמלאכה			5 חדרים		
למשק חקלאי			6 חדרים		
מקלט או מרחף					
מבני עזר					
סה"כ שטח הבניה			סך הכל		

מס' היתר הבניה	תאריך	חודש	שנה
היתר הבניה			
התחלת הבניה			
גמר הבניה			
מספר הקומות (קומת עמודים מפולשת)			

— 1 —

השטחים המבוקשים לבניה בכל מפלס בנפרד (עפ"י תכנית הבניה)

קומה והמפלס בבנין **	קיים	מוצע	קיים	מוצע	קיים	מוצע	סה"כ שטח קיים	סה"כ מ"ר	סה"כ % משטח המגרש	מקלט	מתקנים ומערכות טכניות	אחסנה	חניה	מבואות וחדרי מדרגות	קומת עמודים מפולשת	מעברים לכלל הציבור	בליטות	אחר	בניה קיימת	סה"כ מ"ר	סה"כ % משטח המגרש	סה"כ הבנין מ"ר	סה"כ הבנין %	משטחים לא מקורים
	קוד: * חקלאי, שימוש		קוד: * מחסן, שימוש		קוד: * מכירה, שימוש																			
	4714.53	180.00		56.43		151.50	4724.53	5111.46	44.99													5111.46	44.99	
סה"כ								5111.46	44.99													5111.46	44.99	
מעל הקרקע																								
מתחת הקרקע																								

א — השימושים העיקריים (מ"ר); ב — חלקי שירות (מ"ר); ג — סה"כ הבנין

* יש לרשום קוד ושם השימוש המבוקש בכותרת הדף.
** פירוט מפלס נמצא בדפי ההסבר

הערות: 1. במידה שקיימים יותר משלושה שימושים יש להשתמש בטופס נוסף.
2. במידה ואין מספיק שורות למספר קומות או מפלסים יש להשתמש בטופס נוסף.

הערה:
סה"כ השטחים המבוקשים א+ב = ג
חייבים להיות שווים לשטחים המותרים א1 + ב1 = ג1

השטחים המותרים לבניה בכל המפלסים יחד (עפ"י אסמכתא: חוק, תקנות, תכנית)

אסמכתא	קוד	קוד	קוד		סה"כ מ"ר	סה"כ % משטח המגרש	מקלט	מתקנים ומערכות טכניות	אחסנה	חניה	מבואות וחדרי מדרגות	קומת עמודים מפולשת	מעברים לכלל הציבור	בליטות	אחר	בניה קיימת	סה"כ מ"ר	סה"כ % משטח המגרש	סה"כ השטחים המותרים לבניה מ"ר	%
תכנית ראשית																				
מעל הקרקע																				
מתחת הקרקע																				

א1 — השימושים העיקריים (מ"ר); ב1 — חלקי שירות (מ"ר); ג1 — סה"כ השטחים המותרים לבניה

במקרה של בקשה להקלה או לשימוש חורג יש לחתום גם על פירוט הבקשה להלן:

פירוט הבקשה להקלה / לשימוש חורג	נימוקי הבקשה
1 שימוש חורג לתקופה של 5 שנים	
א שימוש חורג בחלק ממבנה קיים למשרדים	
ב שימוש חורג בשטח 151 מ"ר לתצוגת גידול צמחים למכירת תוצרת החממה	
ג הקלה של כ-20 ס"מ בגובה מחסן המשולב בתוך החממה	

הנני מצהיר על נכונות הפרטים דלעיל:
קין רחל — שם וחתימת עורך הבקשה הראשי
8.6.04 — תאריך

חותמות אחרות:

מי החולה
אגודה שיתופית חקלאית
להספקת מים
ביסוד המעלה בע"מ

מועצה מקומית
יסוד המעלה

הנני מצהיר על נכונות הפרטים דלעיל:
קין רחל — שם וחתימת עורך הבקשה הראשי — 8.6.04 תאריך

חתימות:
המבקש: אגודת "מי-מרום" — שם; חתימה; תאריך
בעל הזכות בנכס: מ.מ.י. — שם; חתימה; תאריך
מתכנן שלד הבנין: קין חנוך — שם; 8.6.04 — תאריך

קין חנוך
שרותי הנדסת בנין
יעוץ, תכנון ופקוח
1976

ר. ליבשיץ
תכנון אדריכלי
מ.ר. 3312

חותמת הועדה המקומית
ישוב: הרישוי

נבדק מטעם הוועדה/רשות הרשוי ע"י:
שם ________ תאריך ________
תפקיד ________ חתימה ________

— 2 —

א. **מינויים והצהרות המבקש***

1(א). **מינוי עורך הבקשה הראשי**
אני ממנה בזה את קין רחל בעל/ת מס' זהוי 5890664 להיות עורך הבקשה הראשי להיתר, ולייצגני בפני מוסדות התכנון והרשויות המוסמכות בכל הנוגע לטיפול בבקשה להיתר ולקבלתו, לרבות התיקונים בכל שידרשו על ידי הרשויות הנ"ל.

1(ב). **מינוי עורכי בקשה (לפי תחומים)**
אני ממנה בזאת את:

שמות עורכי הבקשה	תחום פעולה	מען	טלפון	פקס'
1.	עורך ראשי			
2.				
3.				
4.				
5.				
6.				
7.				
8.				
9.				
10.				

להיות עורך הבקשה להיתר בתחום הפעולה הנ"ל, ולייצגו בתחום פעולתו בפני מוסדות התכנון והרשויות המוסמכות, בכל הנוגע לטיפול בבקשה להיתר ולקבלתו, לרבות התיקונים בכל שידרשו על ידי הרשויות הנ"ל.

2. **מינוי מתכנן השלד**
אני ממנה בזה את קין חנוך בעל/ת מס' זהוי 3015889
כתובת ק. שמונה, עשן הזמים 24 טל' 6941060 פקס' 6949756
עיר רחוב מס' בית
להיות אחראי/ת לתכנון השלד של הבנין שעליו מבוקש ההיתר, להגיש לועדה המקומית/רשות הרישוי המקומית את החישובים הסטטיים לגבי הבניה שעליה מבוקש ההיתר, ולקיים פיקוח עליון על הקמת השלד.

3. **מינוי הקבלן האחראי לביצוע הבנין**
אני ממנה בזה את ________ בעל/ת מס' זהוי ________
ובעל תעודת רישום מס' ________ בפנקס הקבלנים במדור ________
ובעל רישיון לביצוע העבודה בתוקף עד ________ לבצע את העבודה נשוא ההיתר כמתחייב לפי כל דין.
(אם טרם נתמנה קבלן לביצוע העבודה)
אני מצהיר כי טרם מסרתי את ביצוע העבודה נשוא ההיתר לידי קבלן, ומתחייב כי אמסור אותה לידי קבלן רשום בפנקס הקבלנים, בכל המתחייב על פי כל דין, ולהודיע זאת לרשות הרישוי המקומית טרם התחלת ביצוע העבודה, והתימתו של הקבלן תצורף להודעה המפרטת את פרטי רישומו של קבלן.

4. **מינוי האחראי לביצוע השלד**
אני ממנה בזה את ________ בעל/ת מס' זהוי ________
כתובת ________ טלפון ________ פקס' ________
להיות האחראי/ת לביצוע שלד הבנין.
(אם טרם מונה האחראי לביצוע שלד הבנין)
אני מצהיר כי טרם מיניתי אחראי/ת לביצוע עבודות הבניה בתחומים (לפרט:) ________ ומתחייב לעשות זאת כמפורט בתקנות, ולהודיע על כך לרשות הרישוי המקומית טרם התחלת ביצוע העבודה. תאריך ________ חתימת המבקש ________

5. **מינוי אחראים לביקורת**
אני ממנה את הרשומים להלן להיות אחראים לביקורת ביצוע עבודות הבניה, כל אחד בתחום המצויין ליד שמו:

שם האחראי לביקורת	תחום פעולה	מען	טלפון	פקס'
1.	אחראי ראשי			
2.				
3.				
4.				
5.				
6.				
7.				
8.				
9.				
10.				

(אם טרם נתמנו אחראים לבקורת, כולם או חלקם)
אני מצהיר כי טרם מיניתי אחראי/ים לביקורת ביצוע עבודות הבניה בתחומים (לפרט:) ________ ומתחייב לעשות זאת כמפורט בתקנות, ולהודיע על כך לרשות הרישוי המקומית טרם התחלת ביצוע העבודה. תאריך ________ חתימת המבקש ________

ב. **הצהרות**

1. **הצהרת עורכי הבקשה**
אנו החתומים מטה מצהירים בזה:
(1) כל אחד מאתנו מאשר שהאמור לגביו ברשימה שבפיסקא א1(ב) למעלה הוא נכון.
(2) כל אחד מאתנו מסכים לקבל על עצמו את התפקיד המיועד לו בפיסקא הנ"ל.
(3) אנו מצהירים, כל אחד לגבי תחום פעולתו, שיש לנו את הכישורים המקצועיים לערוך בקשה זו וכי בדקנו את המסמכים הנוגעים לבקשה, לרבות כל תכנית המתייחסת לבקשה, וידוע לנו כי אם הצהרה זו אינה נכונה, הרי היא תחשב כמסירת ידיעה שהיא כוזבת או מטעה בפרט חשוב, כמשמעותה בסעיף 214 לחוק והננו צפויים לעונשים הקבועים לפי כל דין.

אני קין רחל (עורך הבקשה הראשי) אחראי/ת לכך שהבקשה על מסמכיה נערכה לפי מיטב הידיעה המקצועית ובהתאם לכל חיקוק החל על הבנין או העבודה המוצעת, שכל הנתונים שנמסרו על ידי בבקשה זו נכונים ושהתכנון המוצע תואם את כל התכניות, פרט לסטיות שפורטו לעיל.
תאריך 8.6.04

שמות עורכי הבקשה	חתימות עורכי הבקשה	מס' רשיון
1. (עורך ראשי)		
2.		
3.		
4.		
5.		
6.		
7.		
8.		
9.		
10.		

2. **הצהרת מתכנן שלד הבנין**
אני הח"מ קין חנוך מס' זהוי 3015889
שם משפחה פרטי
מהנדס רשוי מס' ________
הנדסאי בעל רשיון מס' 9979 (ל"מבנה פשוט")
מצהיר בזאת כדלקמן:
(1) אני מסכים להיות מתכנן שלד הבנין נשוא הבקשה, ולקיים פיקוח עליון על הקמת השלד.
(2) אני מתחייב להגיש לפני מתן ההיתר נשוא הבקשה, את החישובים הסטטיים בדבר הבניה נשוא ההיתר.
(3) ידוע לי שאם אחרי הגשת החישובים הסטטיים יתגלה צורך בשינוי מהותי בהם, אני מתחייב להגיש חישובים סטטיים מתוקנים מיד עם גילוי הצורך בכך.
(4) אני מצהיר כי יש לי הכישורים המקצועיים לערוך בקשה זו, וכי בדקתי את כל המסמכים הנוגעים לבקשה לרבות כל תכנית המתייחסת לבקשה, וידוע לי כי אם הצהרה זו אינה נכונה הרי היא תחשב כמסירת ידיעה שהיא כוזבת או מטעה בפרט חשוב כמשמעותה בסעיף 214 לחוק, והנני צפוי לעונשים הקבועים לפי כל דין.
(5) ידוע לי כי עלי לשמור את תכניות הקונסטרוקציה לתקופה של לא פחות משבע שנים לאחר גמר הבניה.
תאריך 8.6.04 חתימת המתכנן ________

3. **הצהרת האחראי לביצוע שלד הבנין (כאשר מונה)
אני הח"מ ________ מס' זהוי ________
מהנדס רשוי מס' ________ (ולמבנה פשוט) הנדסאי בעל רשיון מס' ________ מצהיר בזה כדלקמן:
(1) אני מסכים להיות האחראי לביצוע שלד הבנין.
(2) יש לי את הכישורים המקצועיים להיות אחראי לביצוע שלד הבנין ואני מתחייב לדאוג לביצוע שלד הבנין על פי התכניות והוראות מתכנן השלד כפי שיתנו בכתב וכן לבצע תפקידי על פי שנקבע בכל חיקוק הנוגע לה.
תאריך ________ חתימה ________

4. **הצהרת האחראים לביקורת (כאשר מונו)
אנו החתומים מטה מצהירים בזה:
(1) כל אחד מאתנו מאשר שהאמור לגביו ברשימה שבפיסקא א5 הוא נכון.
(2) כל אחד מאתנו מסכים לקבל על עצמו את התפקיד המיועד לו בפיסקא הנ"ל.
(3) אנו מצהירים, כל אחד לגבי תחום פעולתו, שיש לנו את הכישורים המקצועיים לערוך את הביקורת כהלכה ולדווח על תוצאותיה לרשות הרישוי המקומית, כמתחייב על פי כל דין.

אני ________ (עורך הביקורת הראשי) אחראי/ת לכך שהבקורת תערך על פי מיטב הידיעה המקצועית ושכל הדוחות לרשות הרישוי המקומית יערכו על פי כל דין.

שמות האחראים לבקורת	חתימות אחראים לבקורת	מס' רשיון
1. קין חנוך		9979
2.		
3.		
4.		
5.		
6.		
7.		
8.		
9.		
10.		

קין חנוך
שרותי הנדסת בנין
יעוץ, תכנון ופקוח
1976

* נתמנה אדם אחד ליותר מתפקיד אחד, ימלא פרטיו וחתימתו ליד כל אחד מהתפקידים שהוא ממלא או מצהיר לגביהם, בכפוף להוראות כל דין.

** ניתן להגשה בנפרד, לפני התחלת הבניה.

— 3 —

980130